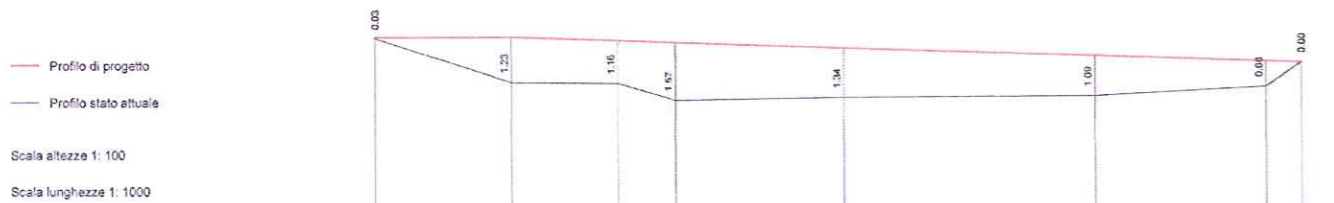


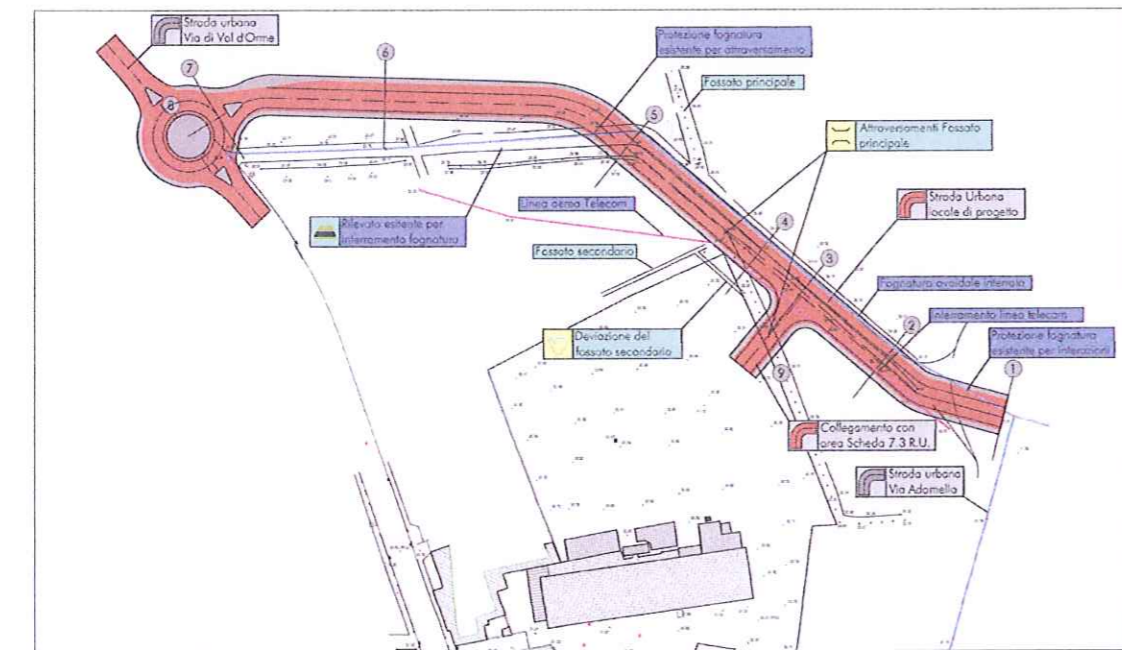
SEZIONE TIPO RILEVATO - Rif sez.9
 Tratto di collegamento con area scheda 7.3 R.U.
 Scala 1:50



Quota di riferimento = 25.00 m s.l.m.

SEZIONI	1	2	3	4	5	6	7	8
DISTANZE PARZIALI		37.42	29.10	15.90	46.35	68.54	47.08	9.75
DISTANZE PROGRESSIVE	0.00	37.42	66.52	82.42	128.80	197.34	244.72	254.47
QUOTE STATO ATTUALE	31.27	30.97	30.84	29.97	29.94	28.66	29.80	30.55
QUOTE STATO PROGETTO	31.30	31.30	31.20	31.14	30.88	30.75	30.58	30.55
ETTOMETRICHE								

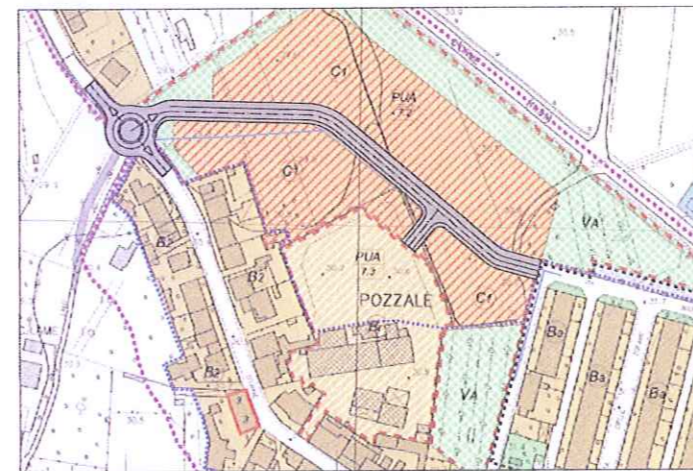
PROFILO LONGITUDINALE
 Strada urbana di progetto



PLANIMETRIA SU RILIEVO DI DETTAGLIO
 Scala 1:1000

LEGENDA OPERE:

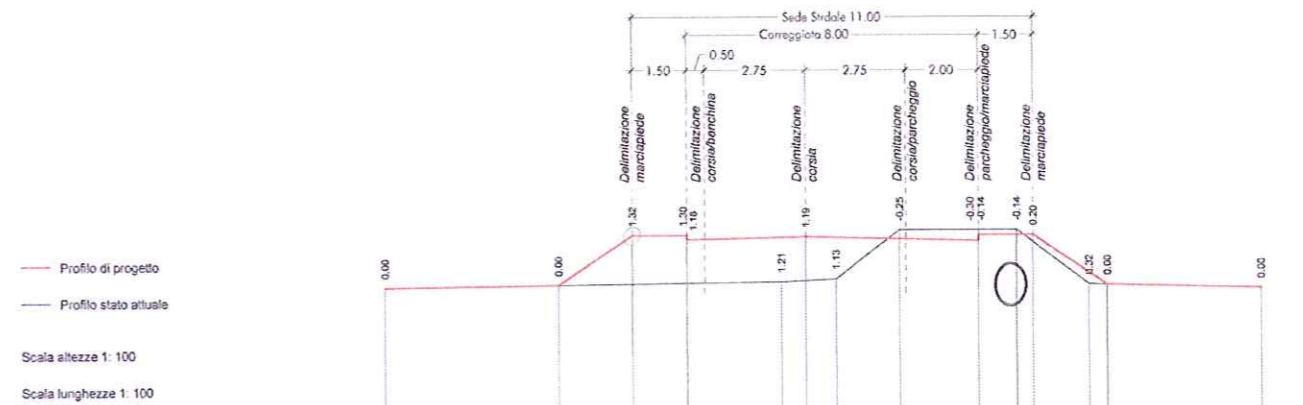
- Strada Urbana locale di progetto
- Rotatoria di collegamento Via di Val d'Orme
- Collegamento con area Scheda 7.3 R.U.
- Attraversamenti Fossato principale
- Deviazione del fossato secondario
- Protezione fognaia esistente per attraversamento
- Protezione fognaia esistente per attraversamento
- Attraversamenti Fossato principale
- Protezione fognaia esistente per attraversamento
- Attraversamenti Fossato principale
- Protezione fognaia esistente per attraversamento
- Attraversamenti Fossato principale
- Protezione fognaia esistente per attraversamento
- Attraversamenti Fossato principale
- Protezione fognaia esistente per attraversamento



PLANIMETRIA R.U.
 Scala 1:2000



COROGRAFIA CTR
 Scala 1:10.000



Quota di riferimento = 25.00 m s.l.m.

SEZIONI	1	2	3	4	5	6	7						
DISTANZE PARZIALI		4.78	2.02	1.50	2.59	0.66	0.84	1.74	2.17	1.05	1.54	0.30	4.23
DISTANZE PROGRESSIVE	0.00	4.78	6.80	8.30	10.89	11.55	12.39	14.13	16.20	17.25	17.80	18.14	22.37
QUOTE STATO ATTUALE	26.90	26.90	30.02	30.04	30.07	30.11	30.15	31.41	31.46	31.46	31.41	29.09	25.66
QUOTE STATO PROGETTO	26.93	26.96	31.34	31.34	31.28	31.30	31.29	31.23	31.15	31.34	31.34	30.31	29.98
ETTOMETRICHE													

SEZIONE 2
 Sezione tipo strada urbana di progetto
 Scala 1:100

PROVINCIA DI FIRENZE
COMUNE DI EMPOLI

STRADA DI COLLEGAMENTO PREVISTA NEL P.R.G.
 TRA VIA VAL D'ORME E VIA ADAMELLO IN LOCALITÀ POZZALE.
Progetto nell'ambito del piano di recupero ad iniziativa privata di area ad uso industriale in Empoli - Frazione Pozzale. Scheda 7.3 Regolamento Urbanistico.

STUDIO DI FATTIBILITA'

TAV 01	Corografia Estratto R.U.		Planimetria di intervento		Profilo longitudinale - Sezioni tipo	
	Scala 1: 10.000 - 1:2000 - 1:1000 - 1:100 - 1:50					
Data emissione: Ottobre 2008		CODICE ELABORATO		Anno 2008	Comune 67	Progetto F
Livello		Numero	Data	Statura	Controllo	Approvazione
Prima emissione		01	06/10/2008	EF	FO	EF
Seconda emissione		02	02/12/2008	FO	EF	EF

Il Committente:
 Etruria Investimenti SPA
 Via Sarmontana n°15
 Montelupo Fiorentino (FI)

Verten Immobiliare SRL
 Via dei Cappuccini n°71/c
 Empoli (FI)

Il Progettista:

 Studio Tecnico

Dott. Ing. Giuseppe LORENZO

Consulenza opere stradali:

 Studio IN-EO - Ingegneri e geologi Associati

Dott. Ing. Enrico FAVILLA
Dott. Ing. Francesco ORZALI